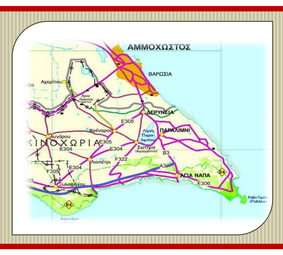

Η ΑΕΙΦΟΡΟΣ ΤΟΥΡΙΣΤΙΚΗ ΑΝΑΠΤΥΞΗ ΤΗΣ ΕΠΑΡΧΙΑΣ ΑΜΜΟΧΩΣΤΟΥ

διετία 2013 - 2015

Περίληψη

Σκοπός της εργασίας αυτής ήταν οι μαθητές να γνωρίσουν καλύτερα την περιοχή τους και να ευαισθητοποιηθούν για την ανάγκη για αειφορική ανάπτυξη.

Αρχικά, μελετήθηκε η παράκτια χλωρίδα και πανίδα της περιοχής. Έπειτα, μελετήθηκε η τουριστική ανάπτυξη της πόλης της Αμμοχώστου πριν και μετά την τουρκική εισβολή και διερευνήθηκαν οι επιπτώσεις της σημερινής τουριστικής ανάπτυξης στις γεωργικές δραστηριότητες των κατοίκων. Στη συνέχεια, διερευνήθηκαν τα χαρακτηριστικά γνωρίσματα της ελεύθερης επαρχίας Αμμοχώστου που ευνοούν την ανάπτυξη του τουρισμού και διατυπώθηκαν εισηγήσεις για προστασία και αναβάθμισή τους. Μελετήθηκαν, τέλος, σημαντικοί υδροβιότοποι της επαρχίας και διοργανώθηκε διαγωνισμός φωτογραφίας με τίτλο «Το νερό της περιοχής μας μιλάει στον φακό».

Κοινή διαπίστωση όλων των συμμετεχόντων στην εργασία αυτή ήταν ότι αποτελεί καθήκον όλων των κατοίκων της ελεύθερης επαρχίας Αμμοχώστου να αξιοποιούν αειφορικά και με σεβασμό τον φυσικό, πολιτισμικό και αρχαιολογικό πλούτο της περιοχής. Έτσι τα παιδιά και τα εγγόνια μας θα παραλάβουν αναλλοίωτη την υπέροχη αυτή κληρονομιά της επαρχίας μας.

ΔΡΑΣΤΗΡΙΟΤΗΤΕΣ 2013-2014

Η τουριστική ανάπτυξη της πόλης της Αμμοχώστου μέχρι την τουρκική εισβολή

- Η ζωή των κατοίκων της Αμμοχώστου πριν την τουρκική εισβολή
- Η τουριστική ανάπτυξη της πόλης της Αμμοχώστου (αριθμός ξενοδοχείων, αξιοποίηση αρχαίων μνημείων κ.ά.)
- Η οικονομική ανάπτυξη της πόλης της Αμμοχώστου σαν αποτέλεσμα της αλματώδους ανάπτυξης του τουρισμού

Τα διάφορα είδη παράκτιας χλωρίδας και πανίδας της περιοχής μας

- Μελέτη του κύκλου ζωής μερικών ζωικών και φυτικών ειδών που ζουν στις παράλιες περιοχές μας
- Περιγραφή των βιολογικών χαρακτηριστικών του κάθε είδους
- Βιότοποι που εντοπίζεται το κάθε είδος και κίνδυνοι που αντιμετωπίζουν λόγω της ανθρώπινης παρέμβασης

Επιπτώσεις της τουριστικής ανάπτυξης στις γεωργικές δραστηριότητες της περιοχής

- Είδη καλλιεργούμενων φυτών
- Μέθοδοι καλλιέργειας και χρήση γεωργικών εργαλείων
- Περιγραφή της περιοχής πριν την τουριστική ανάπτυξη και μετά

ΔΡΑΣΤΗΡΙΟΤΗΤΕΣ 2014-2015

Τα χαρακτηριστικά γνωρίσματα της ελεύθερης επαρχίας Αμμοχώστου που ευνοούν την ανάπτυξη του τουρισμού

- Φυσικός πλούτος – τα μνημεία της φύσης και η ιστορία τους
- Αρχαιολογικός πλούτος της περιοχής – τα αρχαία μνημεία και η ιστορία τους
- Η ανάγκη για συντήρηση των μνημείων και για αειφορική αξιοποίησή τους

Διοργάνωση και διεξαγωγή διαγωνισμού φωτογραφίας με θέμα «Το Νερό της Περιοχής μας μιλάει στον φακό»

- Ενεργοποίηση μαθητών για συμμετοχή σε περιβαλλοντικές δραστηριότητες
- Ηλεκτρονική ψηφοφορία για ανάδειξη των τριών καλύτερων φωτογραφιών
- Έκθεση των φωτογραφιών του διαγωνισμού στα Δημαρχεία Παραλιμνίου και Αγίας Νάπας



«Βλέποντας από ψηλά»
Έλενα Κακουρή, Β΄6

Ο υδροβιότοπος της λίμνης Παραλιμνίου – εισηγήσεις για προστασία και αναβάθμισή της

- Μελέτη των συστατικών του υδροβιότοπου της λίμνης
- Μελέτη του νερόφιδου Natrix natrix cypriaca
- Εισηγήσεις για προστασία και αναβάθμιση του οικοσυστήματος της λίμνης



«Μια μελαγχολική, φθινοπωρινή μέρα»
Αλεξάνδρα Δημητρίου, Γ΄2

Ο ποταμός Λιοπετρίου – μια αναπτυσσόμενη τουριστικά περιοχή της επαρχίας Αμμοχώστου

- Πληροφορίες για το μήκος και την έκταση του ποταμού, καθώς και την σύσταση του νερού
- Επαγγελματίες και ερασιτέχνες ψαράδες στον ποταμό

Μαθητική Ομάδα: **Φανή Σιαντάνη Β΄2, Χρίστος Μιχαήλ Β΄3, Κυριάκος Τσόκκος Β΄3, Λάουρα Τζούρρου Β΄5, Αίμιλη Χριστοφή Β΄5, Αλέξανδρος Στυλλής Β΄9, Ματθαίος Χουζούρης Γ΄3**

Σχολική Χρονιά: **2014-2015**

Σχολείο: **Γυμνάσιο Παραλιμνίου**

Υπεύθυνες Καθηγήτριες: **Ανδρεανή Μπάιτελμαν Β.Δ., Θεώνη Λοΐζου**

Βιβλιογραφία

Επιτροπή Έκιδοσης (2010). Τα Φυτά του Κάβο Γκρέκο. *Το Παραλίμνι – Ιστορία – Πολιτισμός* (202-216). Λευκωσία: Εκδόσεις Κ. Επιφανείου

Ευθυμίου, Ε. (2001). *Φυτά της Κύπρου. Περιδιάβαση στο Κάβο Γκρέκο*. Παραλίμνι.

Μπάιτελμαν, Α. & Μιχαήλ, Χ. (1997). *Αρωματικά φυτά της Κύπρου*. Παιδαγωγικό Ινστιτούτο Κύπρου.

Τσιντίδης, Τ., Χατζηκυριάκου, Γ., & Χριστοδούλου, Χ. (2002). *Δέντρα και θάμνοι στην Κύπρο*. Λευκωσία: Εκδόσεις Φιλοδασικού Συνδέσμου Κύπρου.

ΣΕΛΑΣ Κέντρο Μελετών, Ερευνών και Εκδόσεων, (1997). Φυσική Γεωγραφία της Κύπρου (Το φυσικό τοπίο της Κύπρου). *Σύγχρονη Γεωγραφία της Κύπρου* (1). Λευκωσία.